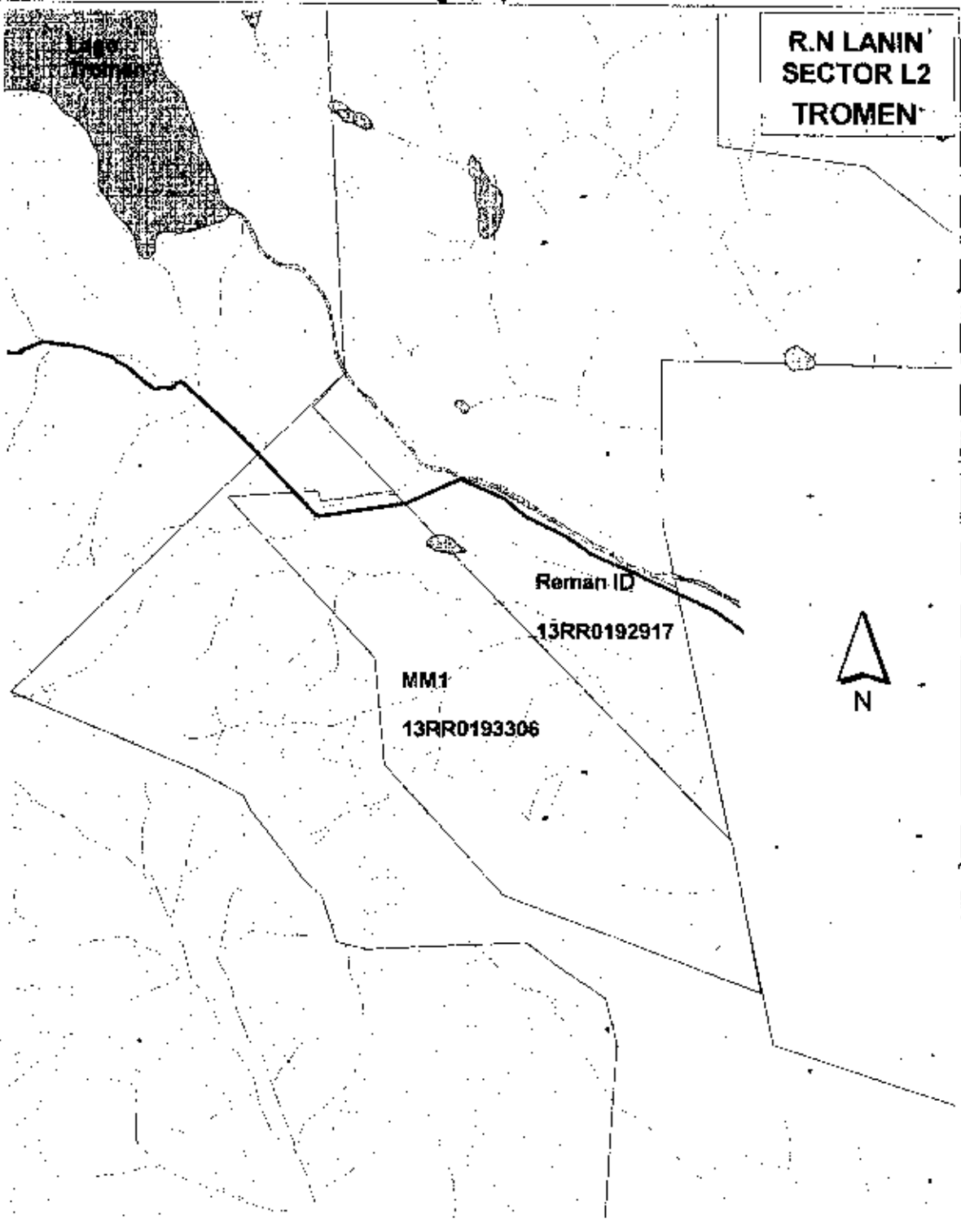


R.N LANIN  
SECTOR L2  
TROMEN



EL SECTOR L2 incluye todas las parcelas de propiedad privada que se encuentran dentro de los límites señalados en el presente mapa. Las fracciones que se indican, así como sus nomenclaturas, sólo revisten carácter indicativo.

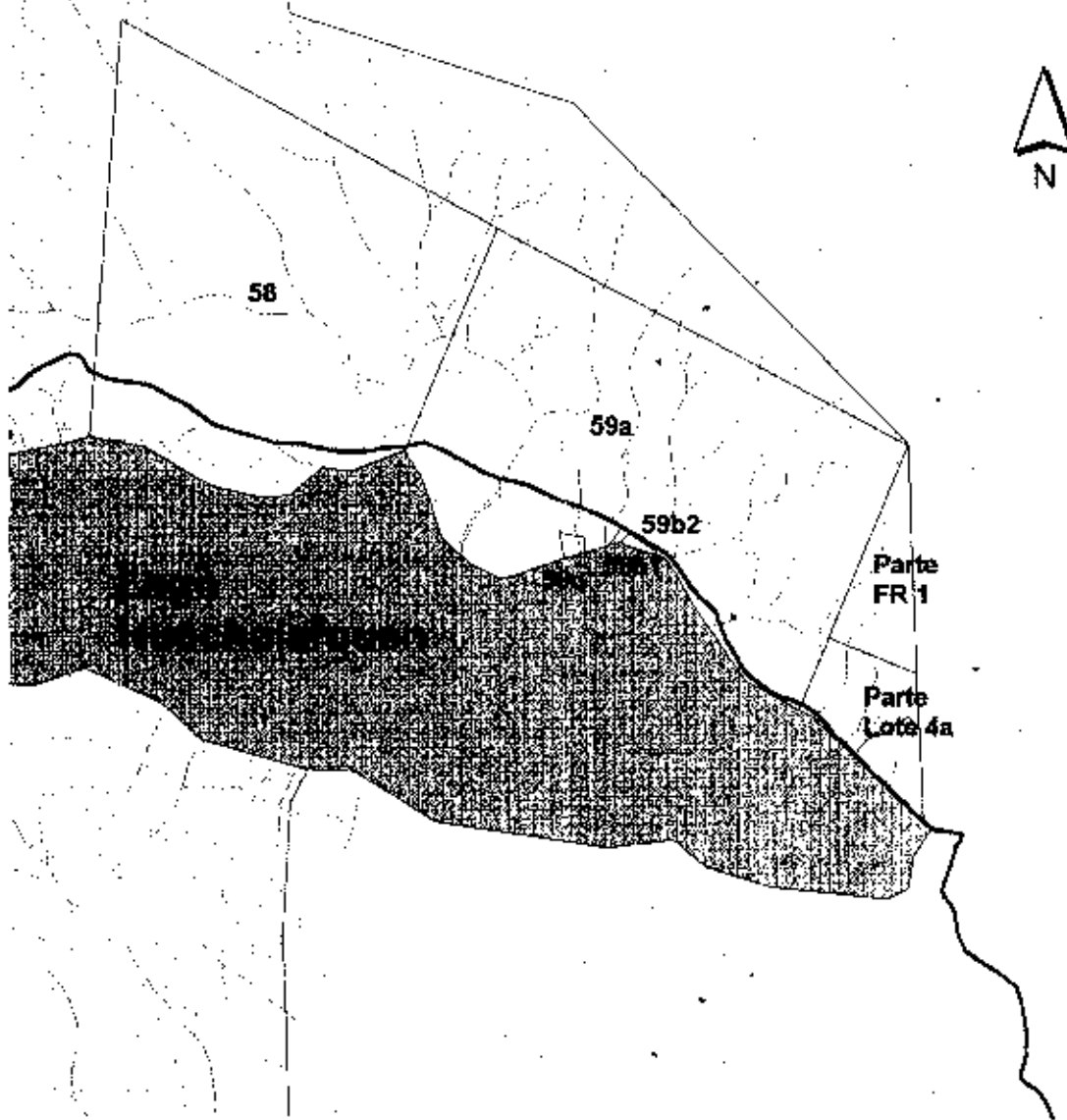
0 2000 4000 m

Rutas y caminos

Handwritten signatures and initials on the left margin, including a large signature at the top and several smaller ones below it.

Lic. ROBERTO L. MOLINARI  
 Director Nacional de  
 Conservación de Áreas Protegidas  
 EMAIL: rmolinari@apn.gov.ar


R.N LANIN  
SECTOR L3  
LAGO  
HUECHULAFQUEN



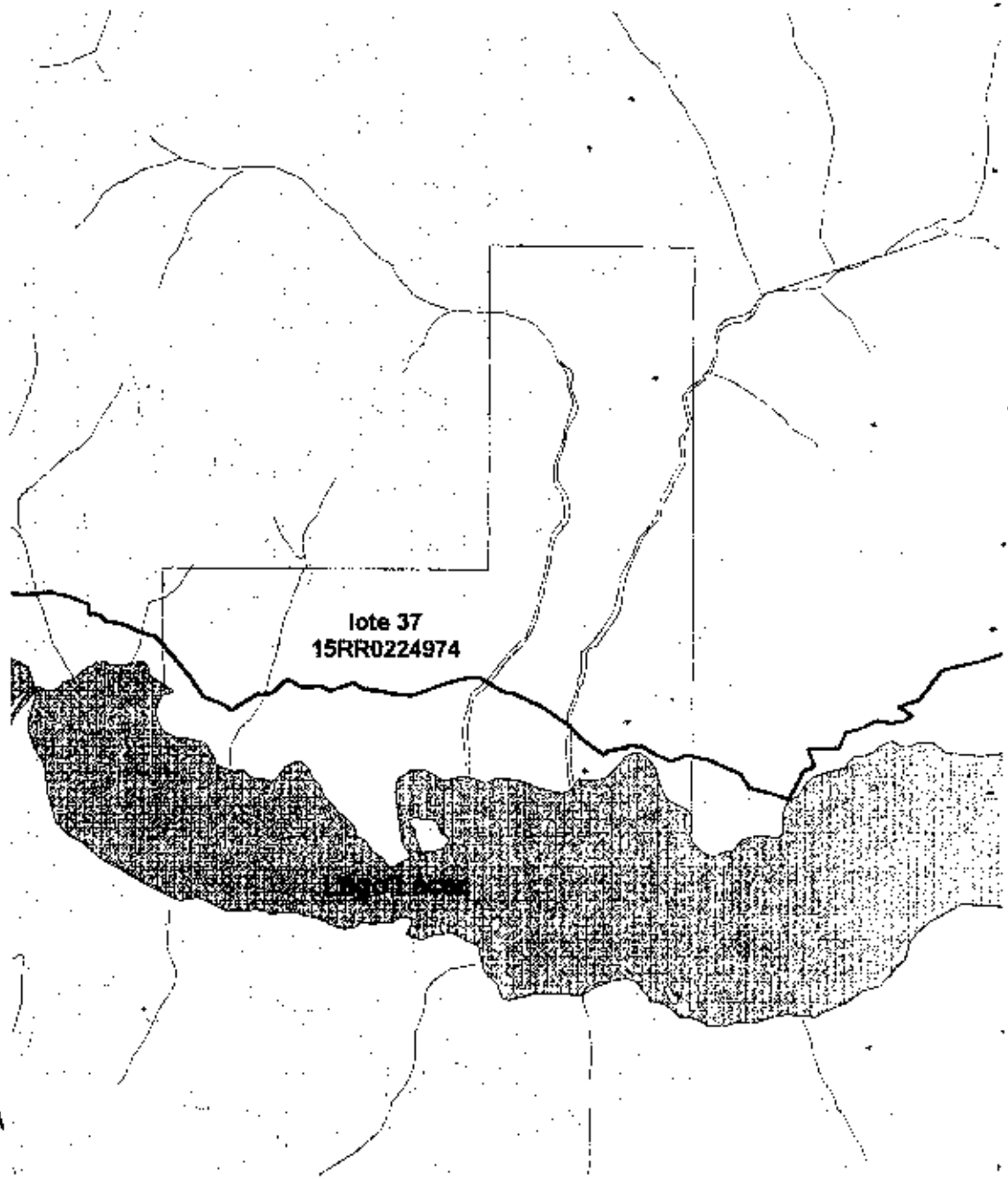
EL SECTOR L3 incluye todas las parcelas de propiedad privada que se encuentran dentro de los límites señalados en el presente mapa. Las fracciones que se indican, así como sus nomenclaturas, sólo revisten carácter indicativo.

0 2000 4000 m




 Rutas y caminos

R.N LANIN  
SECTOR L4  
LAGO LACAR



lote 37  
15RR0224974

EL SECTOR L4 incluye todas las parcelas de propiedad privada que se encuentran dentro de los límites señalados en el presente mapa. La fracciones que se indican, así como sus nomenclaturas, sólo revisten carácter indicativo.

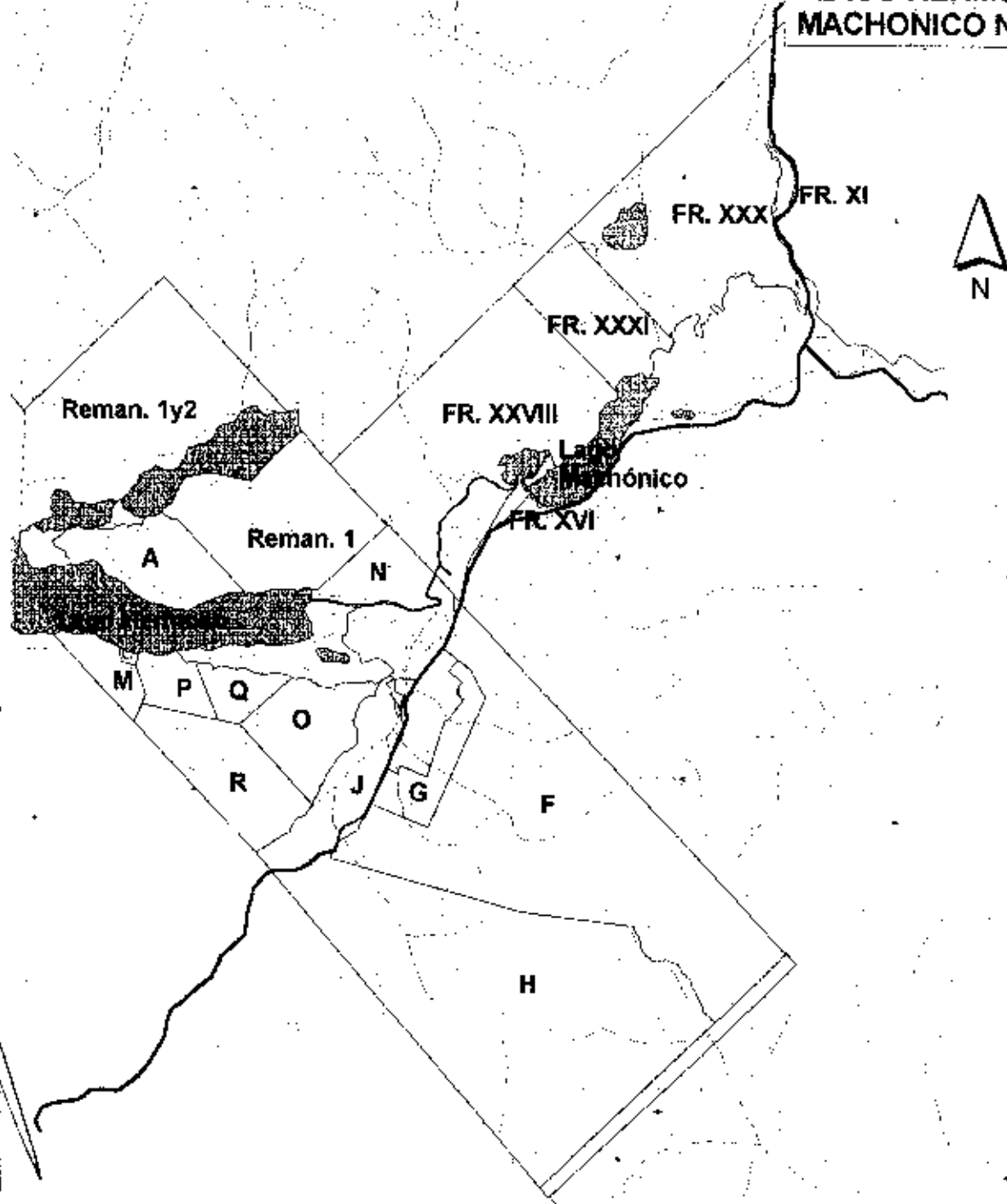


Rutas y campos

*[Handwritten signatures and initials]*

DR. ROBERTO L. MOLINARI  
Director Nacional de  
Conservación de Áreas Protegidas  
mailto:rmolinari@apn.gov.ar

R.N LANIN  
SECTOR L5  
LAGO HERMOSO-  
MACHONICO NORTE



*[Handwritten signatures and initials]*

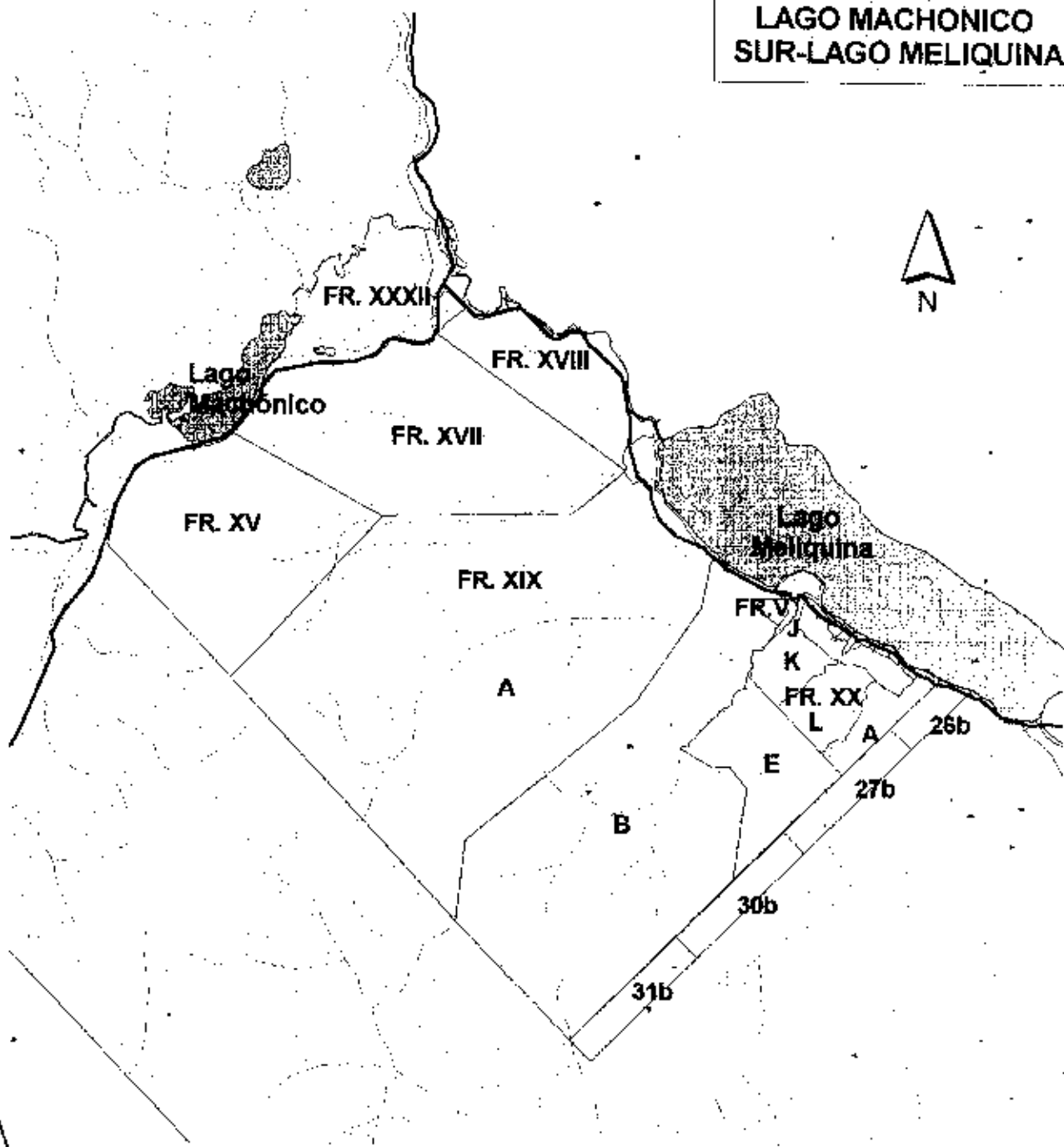
EL SECTOR L5 incluye todas las parcelas de propiedad privada que se encuentran dentro de los límites señalados en el presente mapa. Las fracciones que se indican, así como sus nomenclaturas, sólo revisten carácter indicativo.

Lic. ROBERTO L. MOLINARI  
Director Nacional de  
Conservación de Áreas Protegidas  
E-MAIL: rmolinari@apn.gov.ar


0 2000 4000 m

~ Rutas y caminos

R.N LANIN  
SECTOR L6  
LAGO MACHONICO  
SUR-LAGO MELIQUINA



EL SECTOR L6 incluye todas las parcelas de propiedad privada que se encuentran dentro de los límites señalados en el presente mapa. Las fracciones que se indican, así como sus nomenclaturas, sólo revisten carácter indicativo.

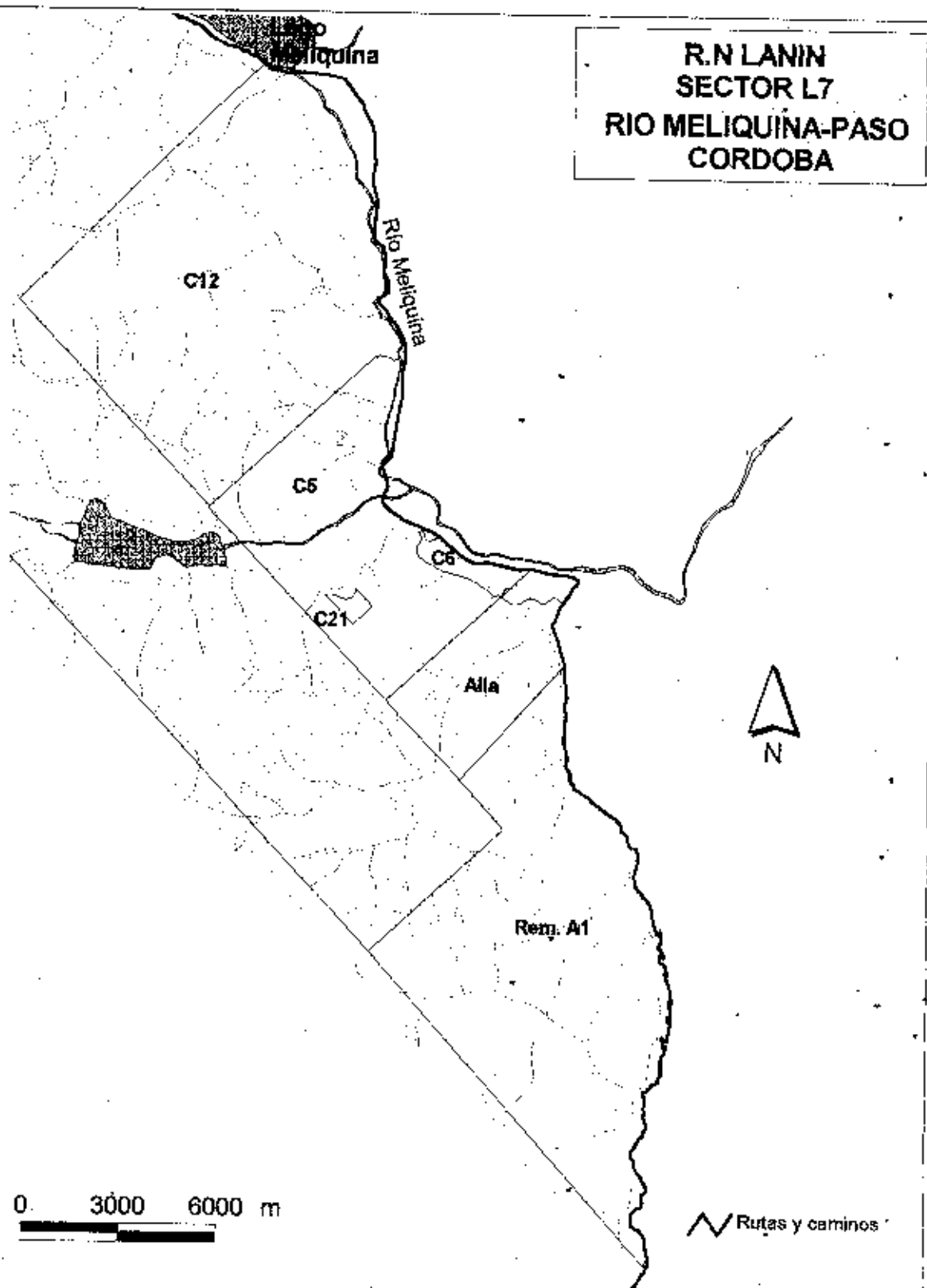


Rutas y caminos


Lic. ROBERTO L. MOLINARI  
- Director Nacional de  
Conservación de Áreas Protegidas  
E-MAIL: molinari@apn.gov.ar

**R.N LANIN  
SECTOR L7  
RIO MELIQUINA-PASO  
CORDOBA**




0 3000 6000 m

Rutas y caminos

EL SECTOR L7 incluye todas las parcelas de propiedad privada que se encuentran dentro de los limites señalados en el presente mapa. Las fracciones que se indican, así como sus nomenclaturas, sólo revisten carácter indicativo.




**Lic. ROBERTO L. MOLINARI**  
 Director Nacional de  
 Conservación de Áreas Protegidas  
 EMAIL: rmolinari@apn.gov.ar