



matrícula, domicilio, teléfono y correo electrónico y una tercer copia en diskette ó CD, en formato Autocad.

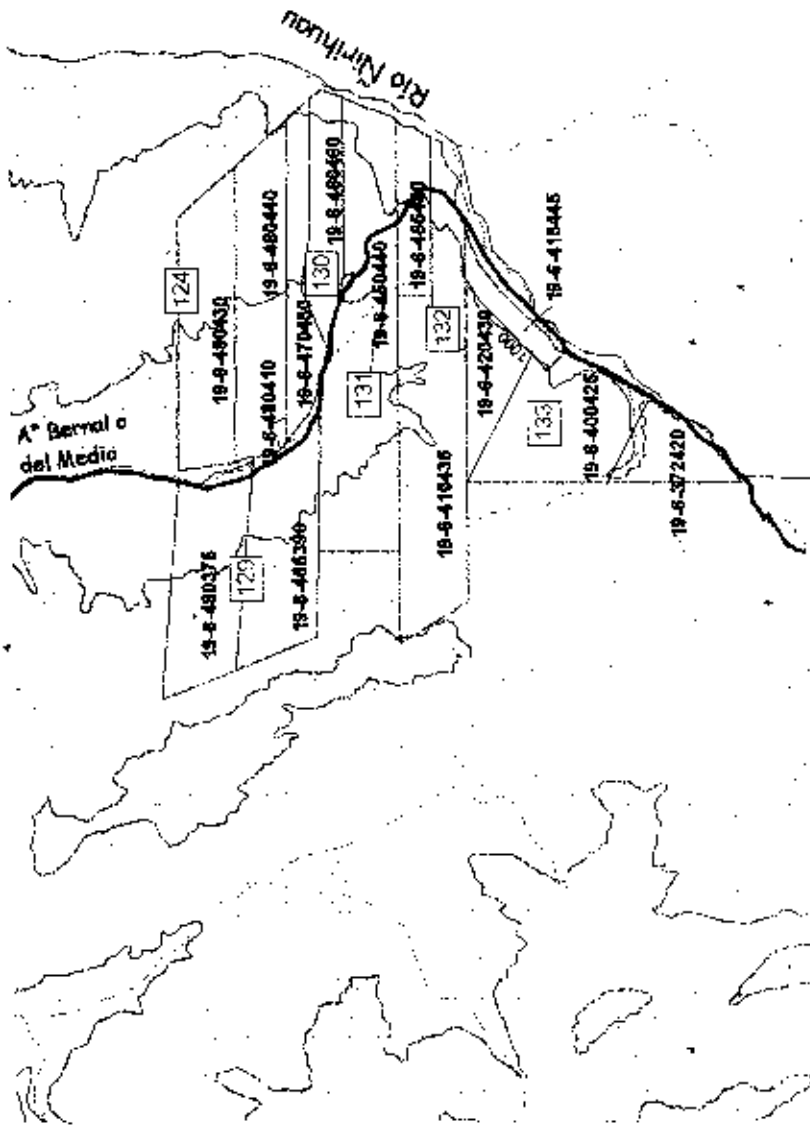
**ARTICULO 10°.- Solicitud de aprobación y visado:** junto con los planos aludidos deberá acompañarse una solicitud de aprobación y visado, firmada por todos los titulares del dominio o sus representantes legales, quienes deberán indicar su n° de documento de identidad, denunciar su domicilio real y constituir domicilio especial en el radio urbano de la Intendencia jurisdiccional. En todos los casos que se invoque representación, ésta deberá justificarse como legalmente corresponda (Decreto n° 1759/72).

**ARTICULO 11°.- Lugar de presentación:** La presentación de los documentos aludidos en los artículos 9° y 10°, se efectuará exclusivamente en la Intendencia del área protegida que corresponde.

**ARTICULO 12°.- Restricciones. Transcripción:** Con el objeto de garantizar la adecuada publicidad de las restricciones administrativas existentes sobre cada parcela, éstas deberán transcribirse en el plano que se presente, para su registro, ante la DIRECCION PROVINCIAL DE CATASTRO E INFORMACION TERRITORIAL DE LA PROVINCIA DEL NEUQUEN o ante la DIRECCION GENERAL DE CATASTRO E INFORMACION TERRITORIAL DE LA PROVINCIA DE RIO NEGRO. El profesional responsable deberá adjuntar al plano mencionado, para conocimiento de las autoridades referidas, copia de la Resolución aprobatoria, emitida por el Directorio de la ADMINISTRACION DE PARQUES NACIONALES.

RICARDO L. MOLINARI  
Director Nacional de  
Conservación de Áreas Protegidas  
E-MAIL: molinari@apn.gov.ar

R.N NAHUEL HUAPI  
SECTOR N1  
ALTO NIRIHUAU



Rutas y caminos

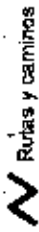
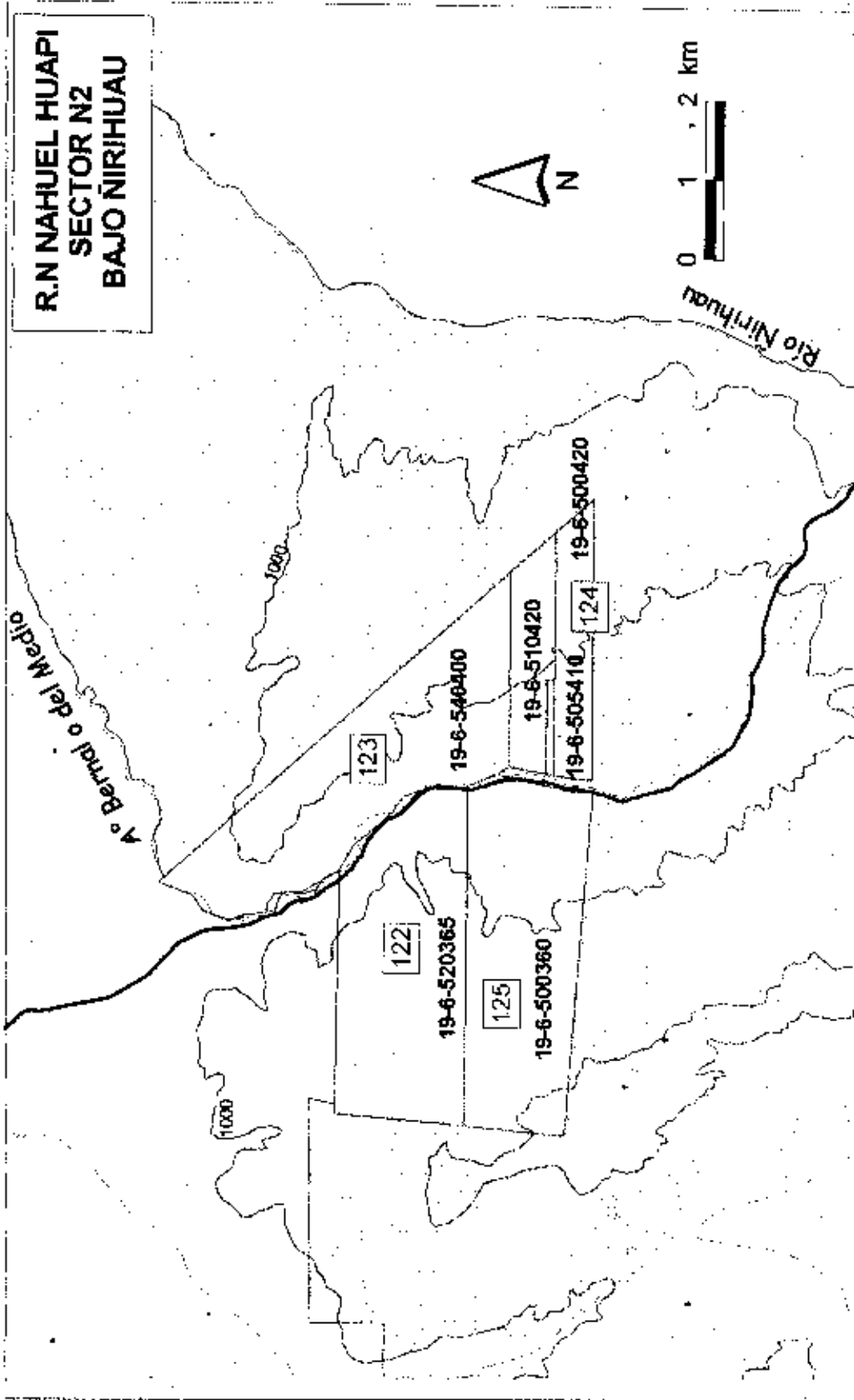
EL SECTOR N1 incluye todas las parcelas de propiedad privada que se encuentran dentro de los límites señalados en el presente mapa. Las fracciones que se indican, así como sus nomenclaturas, sólo revisten carácter indicativo.



*[Handwritten signature]*

Dr. ROBERTO L. MOLINARI  
 Director Nacional de  
 Conservación de Áreas Protegidas  
 EMAIL: molinari@apn.gov.ar

R.N NAHUEL HUAPI  
SECTOR N2  
BAJO NIRIHUAU

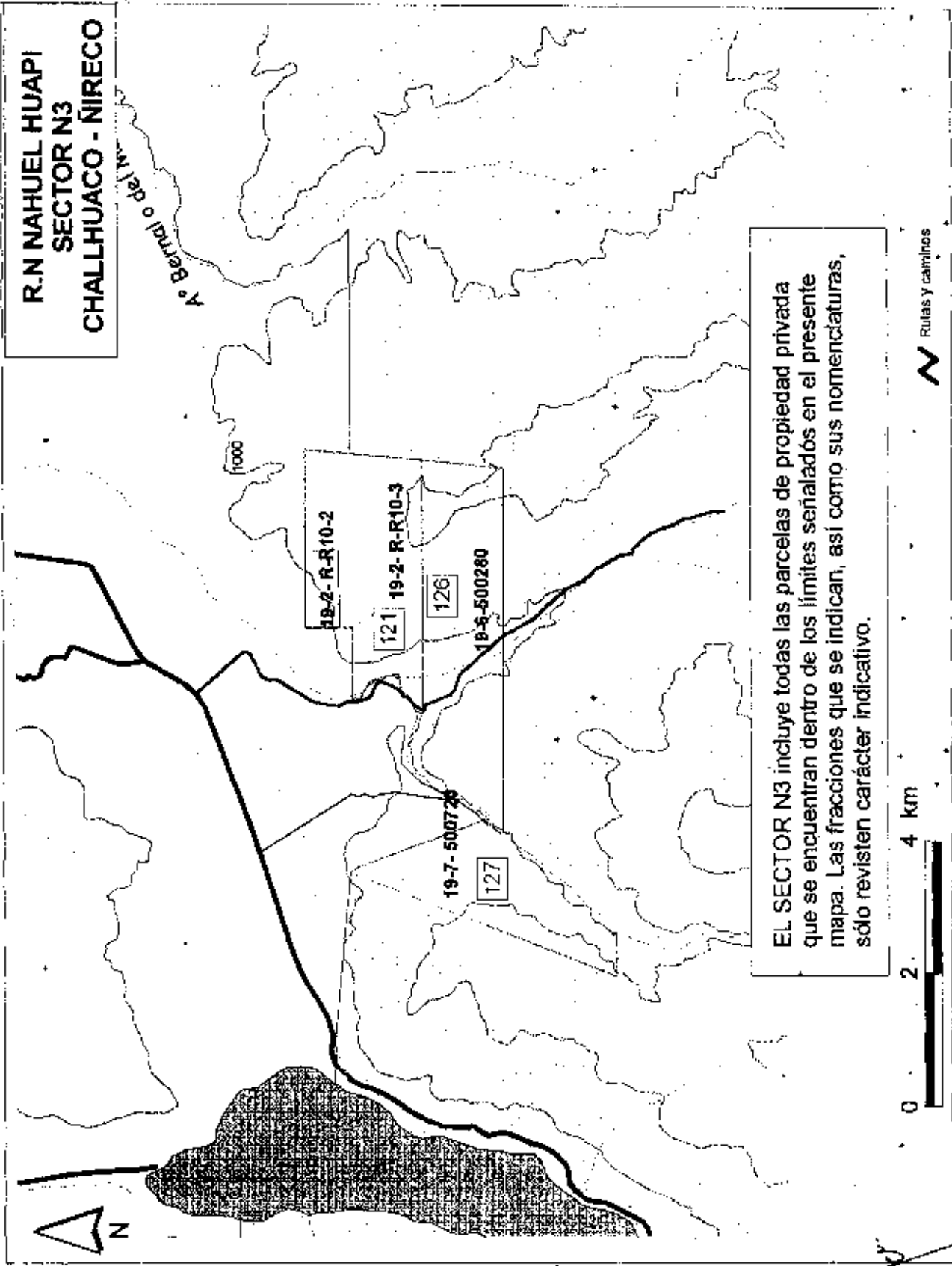


EL SECTOR N 2 incluye todas las parcelas de propiedad privada que se encuentran dentro de los limites señalados en el presente mapa. Las fracciones que se indican, así como sus nomenclaturas, sólo revisten carácter indicativo.

*[Handwritten signatures]*

DR. ROBERTO L. MOLINARI  
 Director Nacional de  
 Conservación de Áreas Protegidas  
 Email: molinari@apn.gov.ar

R.N NAHUEL HUAPI  
SECTOR N3  
CHALLHUACO - NIRECO



EL SECTOR N3 incluye todas las parcelas de propiedad privada que se encuentran dentro de los límites señalados en el presente mapa. Las fracciones que se indican, así como sus nomenclaturas, sólo revisten carácter indicativo.



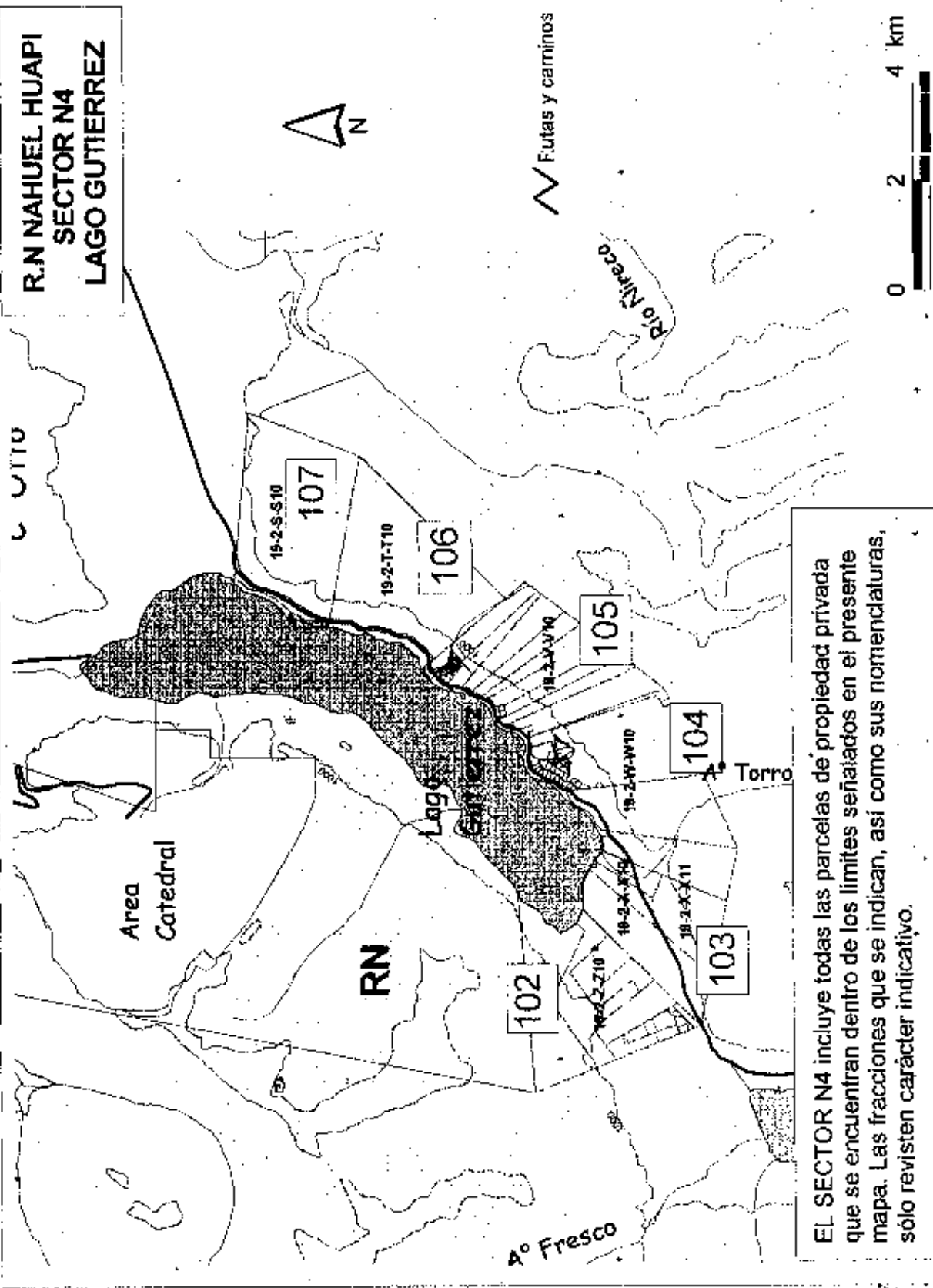
Rutas y caminos



ROBERTO L. MOLINARI  
 Director Nacional de  
 Conservación de Áreas Protegidas  
 EMAIL: rmolinari@spn.gov.ar



R.N NAHUEL HUAPI  
SECTOR N4  
LAGO GUTIERREZ

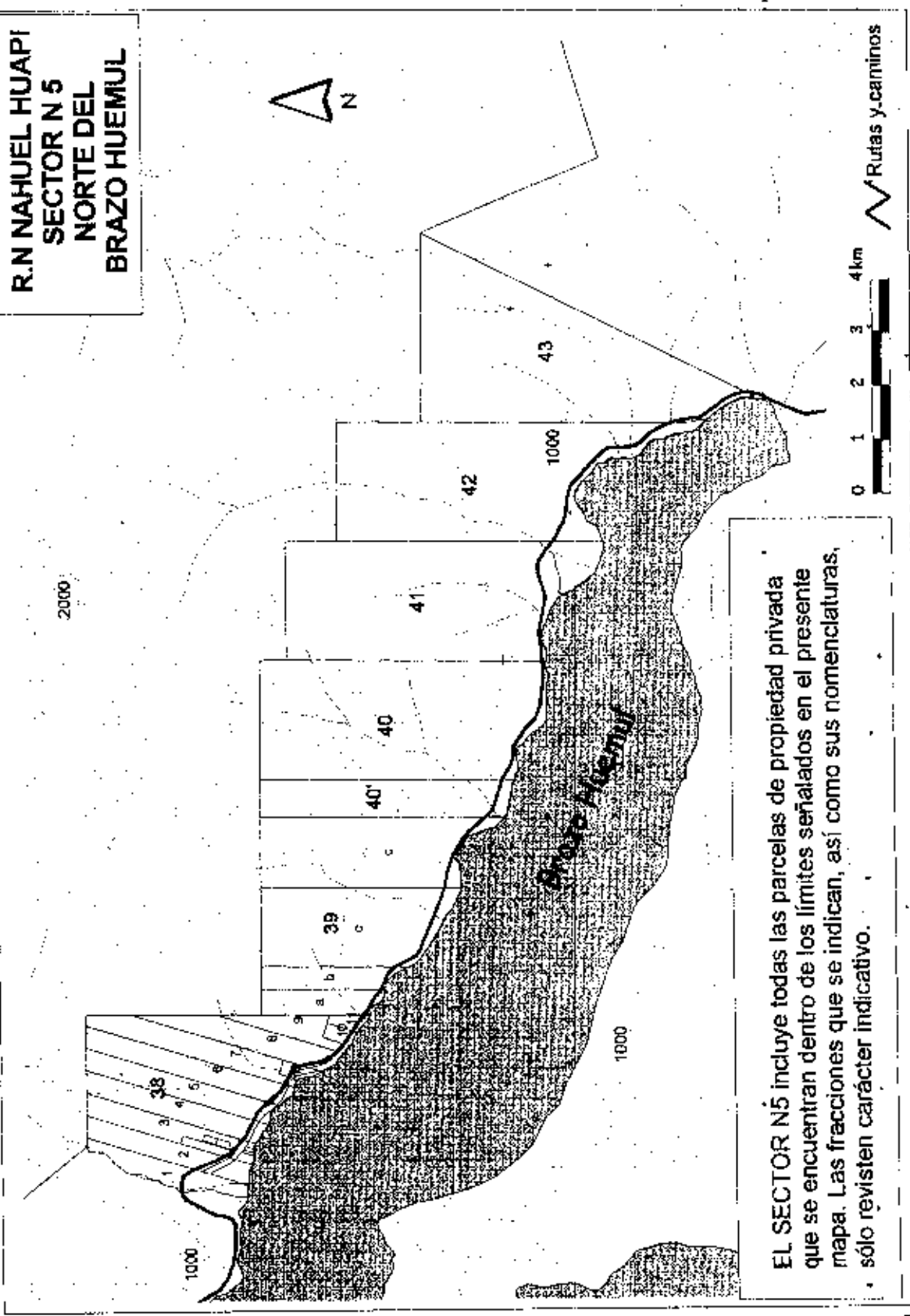


EL SECTOR N4 incluye todas las parcelas de propiedad privada que se encuentran dentro de los limites señalados en el presente mapa. Las fracciones que se indican, así como sus nomenclaturas, sólo revisten carácter indicativo.

*[Handwritten signatures and initials]*

Lic. ROBERTO L. MOLINARI  
 Director Nacional de  
 Conservación de Áreas Protegidas  
 EMAIL: molinari@epn.gov.ar

R.N NAHUEL HUAPI  
SECTOR N 5  
NORTE DEL  
BRAZO HUEMUL

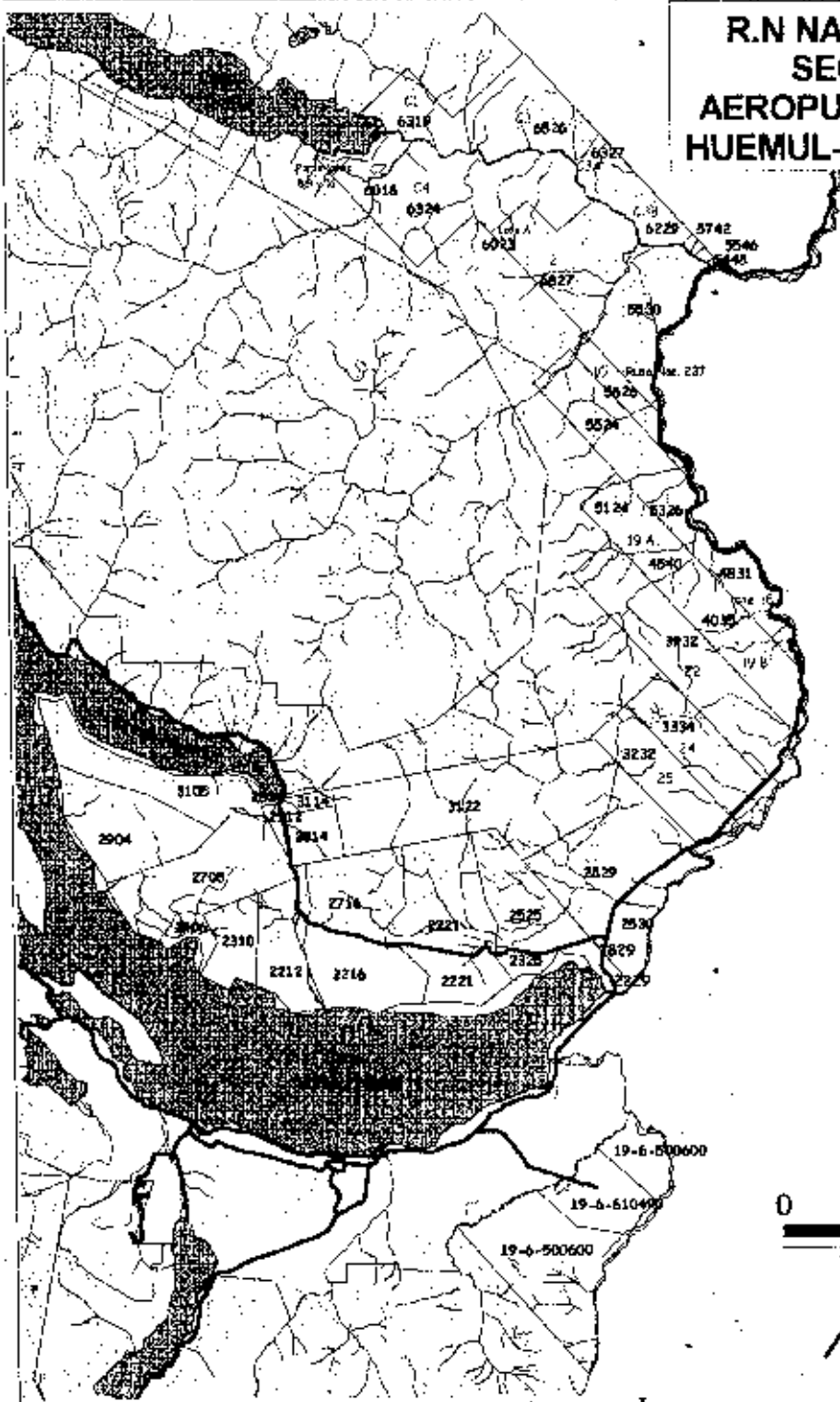


EL SECTOR N5 incluye todas las parcelas de propiedad privada que se encuentran dentro de los limites señalados en el presente mapa. Las fracciones que se indican, así como sus nomenclaturas, sólo revisten carácter indicativo.

*[Handwritten signatures and notes]*

LIC. ROBERTO L. MOLINARI  
 Dirección Nacional de  
 Conservación de Áreas Protegidas  
 EMAIL: rlmolinari@spa.gov.ar

**R.N NAHUEL HUAPI  
SECTOR N6  
AEROPUERTO-BRAZO  
HUEMUL-LIMAY-TRAFUL**

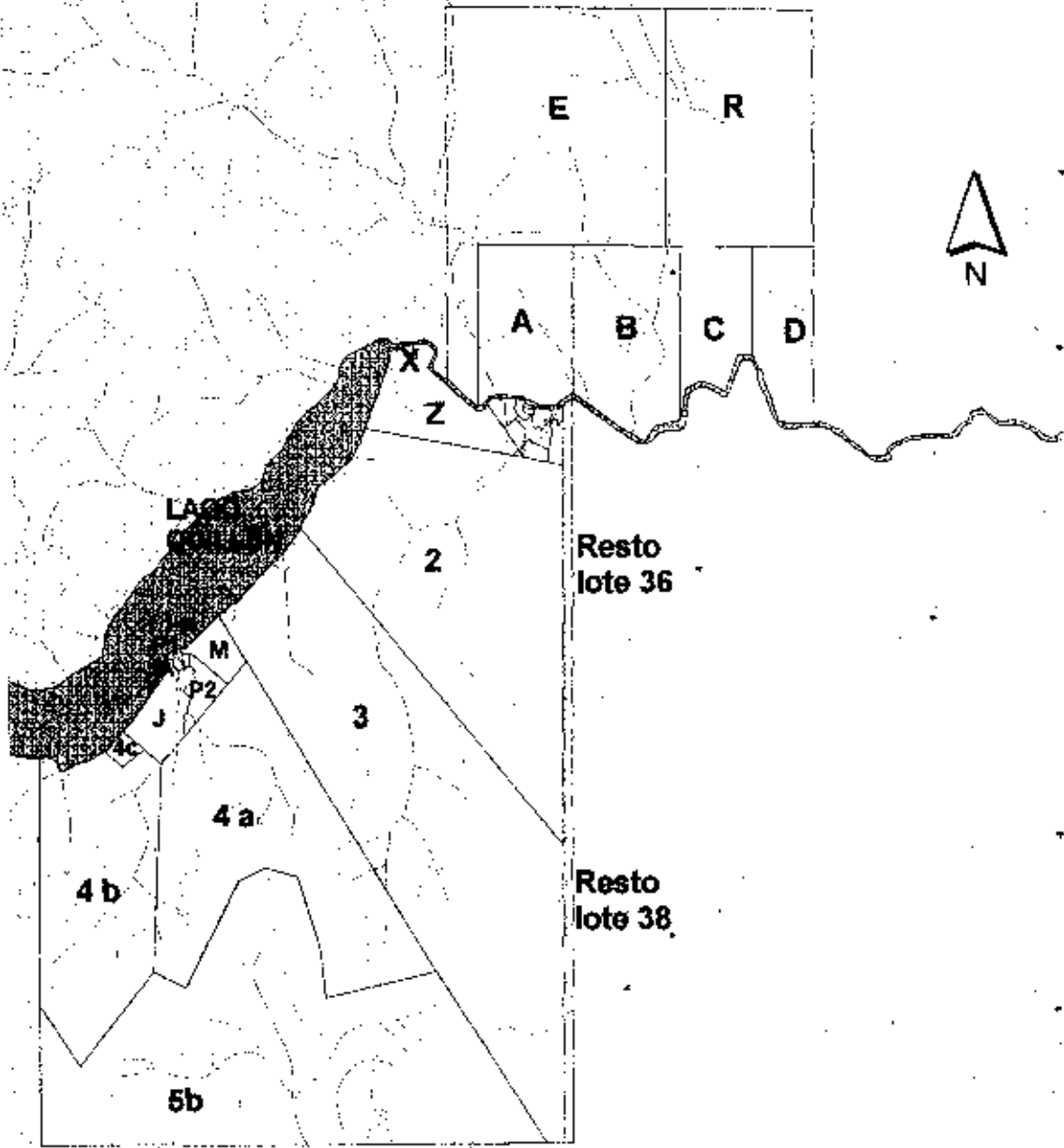


*[Handwritten signatures and notes on the left margin]*

EL SECTOR N6 incluye todas las parcelas de propiedad privada que se encuentran dentro de los límites señalados en el presente mapa. Las fracciones que se indican, así como sus nomenclaturas, sólo revisten carácter indicativo.

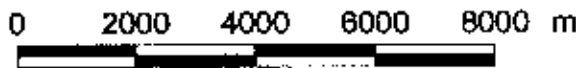
• Lic. ROBERTO L. MOLINARI  
Director Nacional de  
Conservación de Áreas Protegidas  
EMAIL: molinari@spa.gov.ar

R.N LANIN  
SECTOR L1  
QUILLEN



*[Handwritten signatures and notes on the left margin]*

EL SECTOR L1 incluye todas las parcelas de propiedad privada que se encuentran dentro de los limites señalados en el presente mapa. Las fracciones que se indican, así como sus nomenclaturas, sólo revisten carácter indicativo.



Rutas y caminos